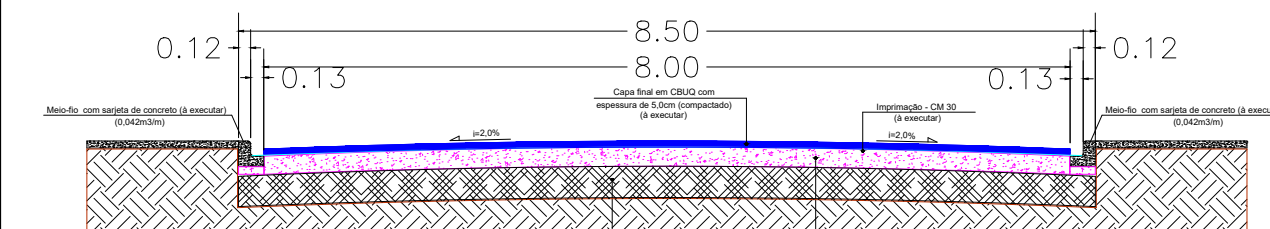
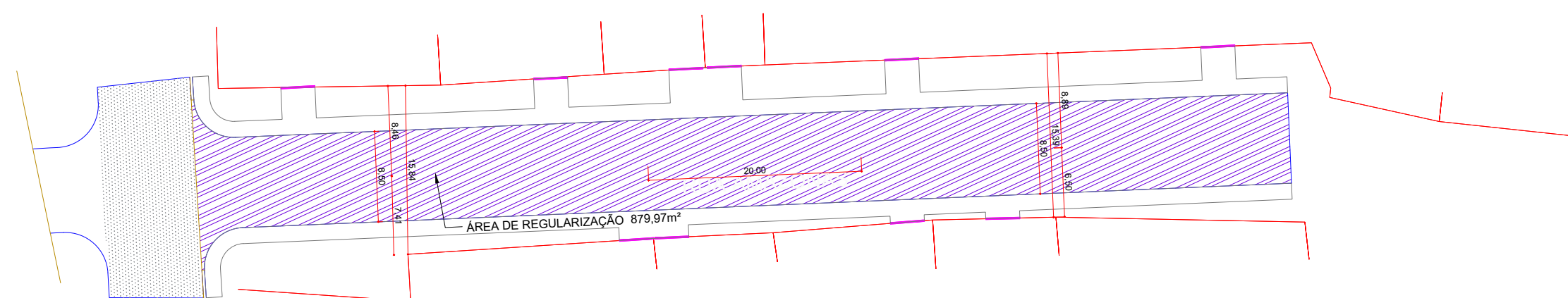


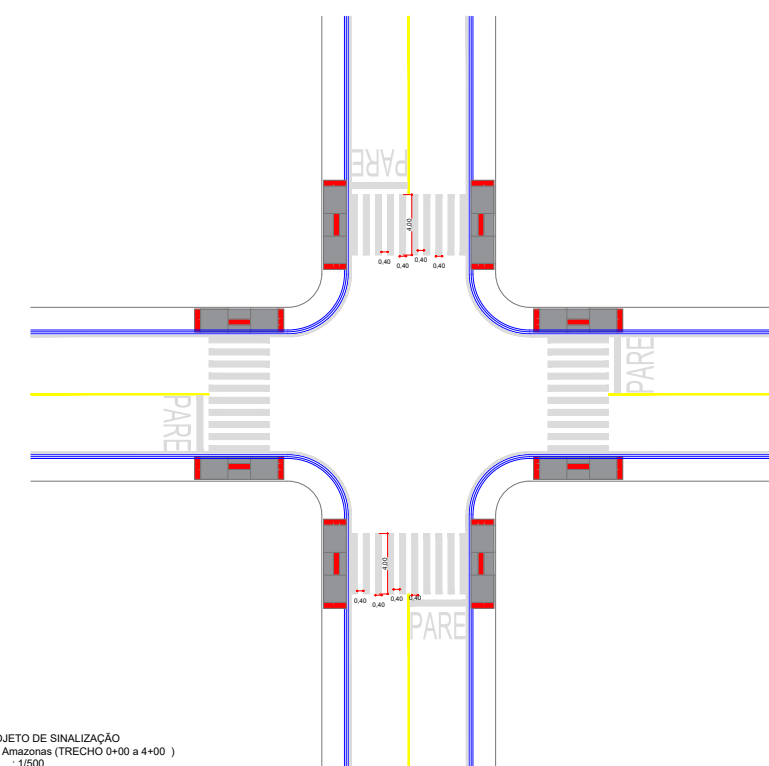
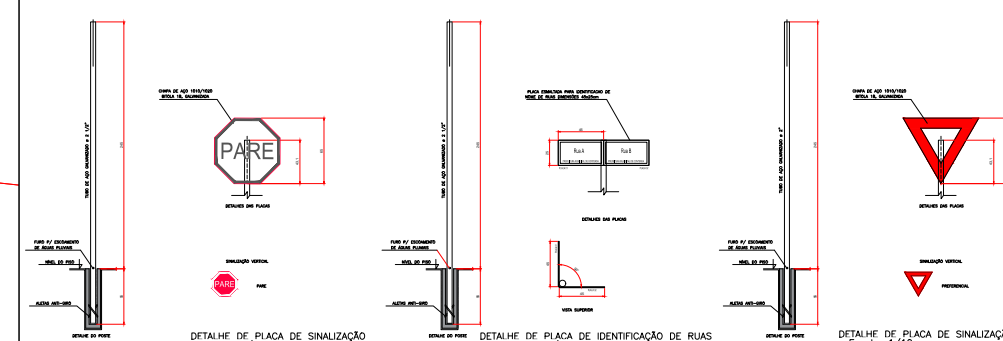
-PLANTA PAISAGISMO



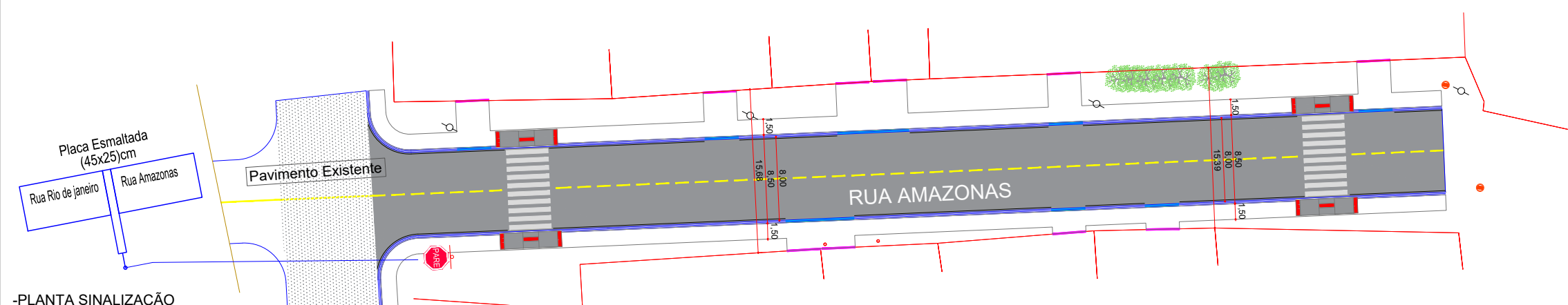
PERFIL TRANSVERSAL - Seção C-C'  
Rua Amazonas (TRECHO 30+00 a 35+00)  
Esc. ...: 1/75



-PLANTA DE LOCAÇÃO BASE, SUB-BASE E ESCAVACÃO



PROJETO DE SINALIZAÇÃO  
Rua Amazonas (TRECHO 0+00 a 4+00)  
Esc. : 1/500



-PLANTA SINALIZAÇÃO

GREIDE NATURAL  
GREIDE DE PROJETO  
ESTACAS  
MEIO FIO À EXECUTAR  
MEIO FIO COM GUIA  
REBAIXADA À EXECUTAR

PLACA SINALIZAÇÃO  
"Parada obrigatória"

PLACA SINALIZAÇÃO  
"Dê a preferência" EXISTENTE

RAMPA P.N.F.

FAIXA CENTRAL DE SINALIZAÇÃO  
FAIXA LATERAL DE SINALIZAÇÃO  
FAIXA DE PEDESTRES  
MURO ALVENARIA  
ENTRADA GARAGEM  
PAVIMENTAÇÃO ASFALTICA EXISTENTE

POSTE

BOCA DE LOBO À EXECUTAR

TUBO DE CONCRETO Ø40

TUBO DE CONCRETO Ø60

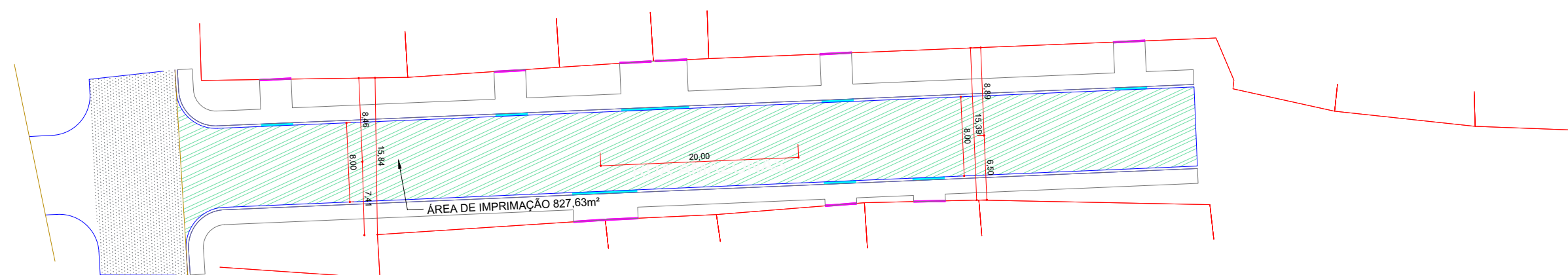
TUBO DE CONCRETO Ø80

TUBO DE CONCRETO Ø60 (Existente)

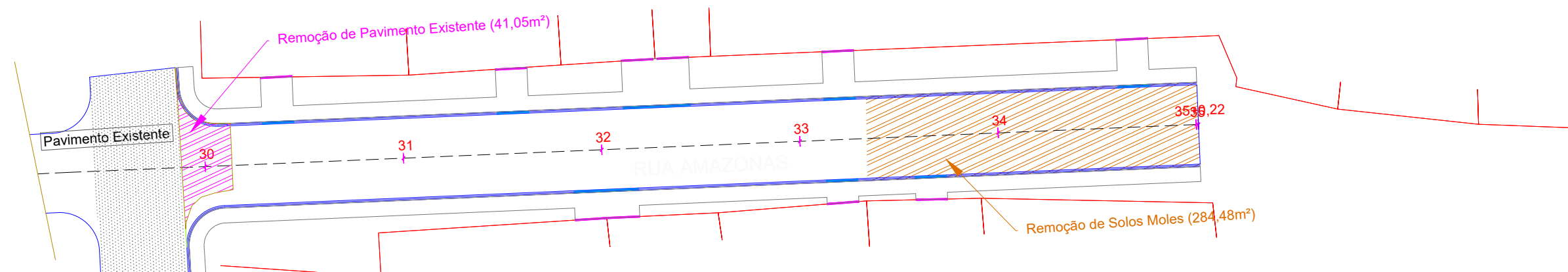
FINCADINHA

BUEIRO SIMPLES

TUBULAR DE CONCRETO



-PLANTA DE LOCAÇÃO DE CAPA, IMPRIMAÇÃO PINTURA DE LIGAÇÃO



-PLANTA DE LOCAÇÃO DE REMOCÕES DO PAVIMENTO EXISTENTE E SOLOS MOLES

PREFEITURA MUNICIPAL DE CONTENDA - PR.

OBRA

## PAVIMENTAÇÃO EM C.B.U.Q. DA RUA AMAZONAS

RESP.TÉCNICO PROJETO

OVIDIO LUIZ DRUSCZ  
ENGº CIVIL CREA PR - 19236/D

ASSINATURA

RESP.TÉCNICO EXECUÇÃO

ASSINATURA

ESCALA  
INDICADA

DATA	DEZEMBRO /2022
PROJETISTA	ENGº OVÍDIO
DESENHO	RUBENS MACIEL

## CONTEUDO

- PLANTA DE LOCAÇÃO DE REMOÇÕES DO PAVIMENTO EXISTENTE
- PLANTA DE LOCAÇÃO BASE, SUB-BASE E ESCAVAÇÃO
- PLANTA DE LOCAÇÃO DE CAPA, IMPRIMAÇÃO PINTURA DE LIGAÇÃO
- PLANTA SINALIZAÇÃO
- PLANTA PAISAGISMO

FOLHA

01/02

Antonio Adamir Digner  
PREFEITO MUNICIPAL

ASSINATURA